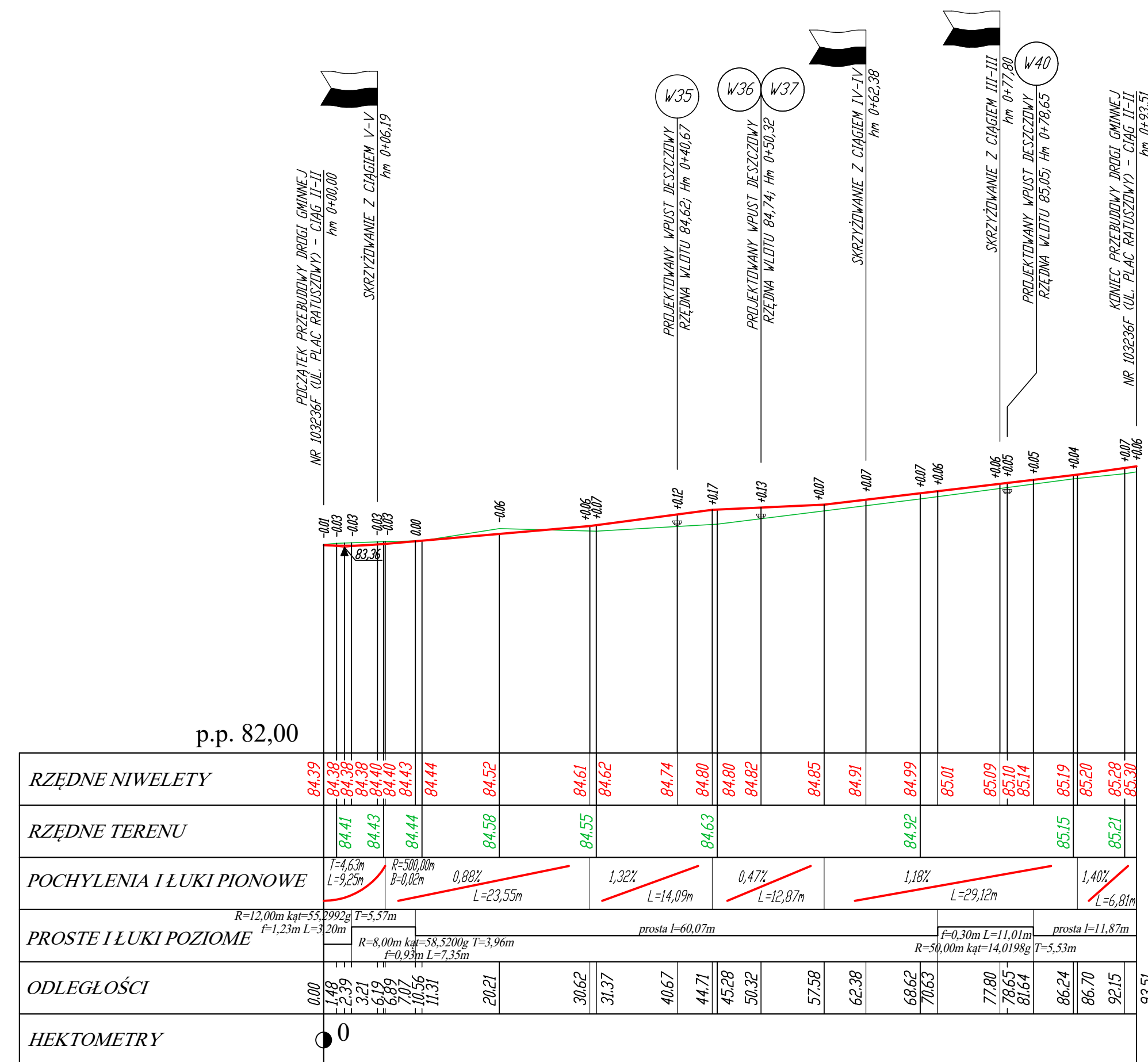
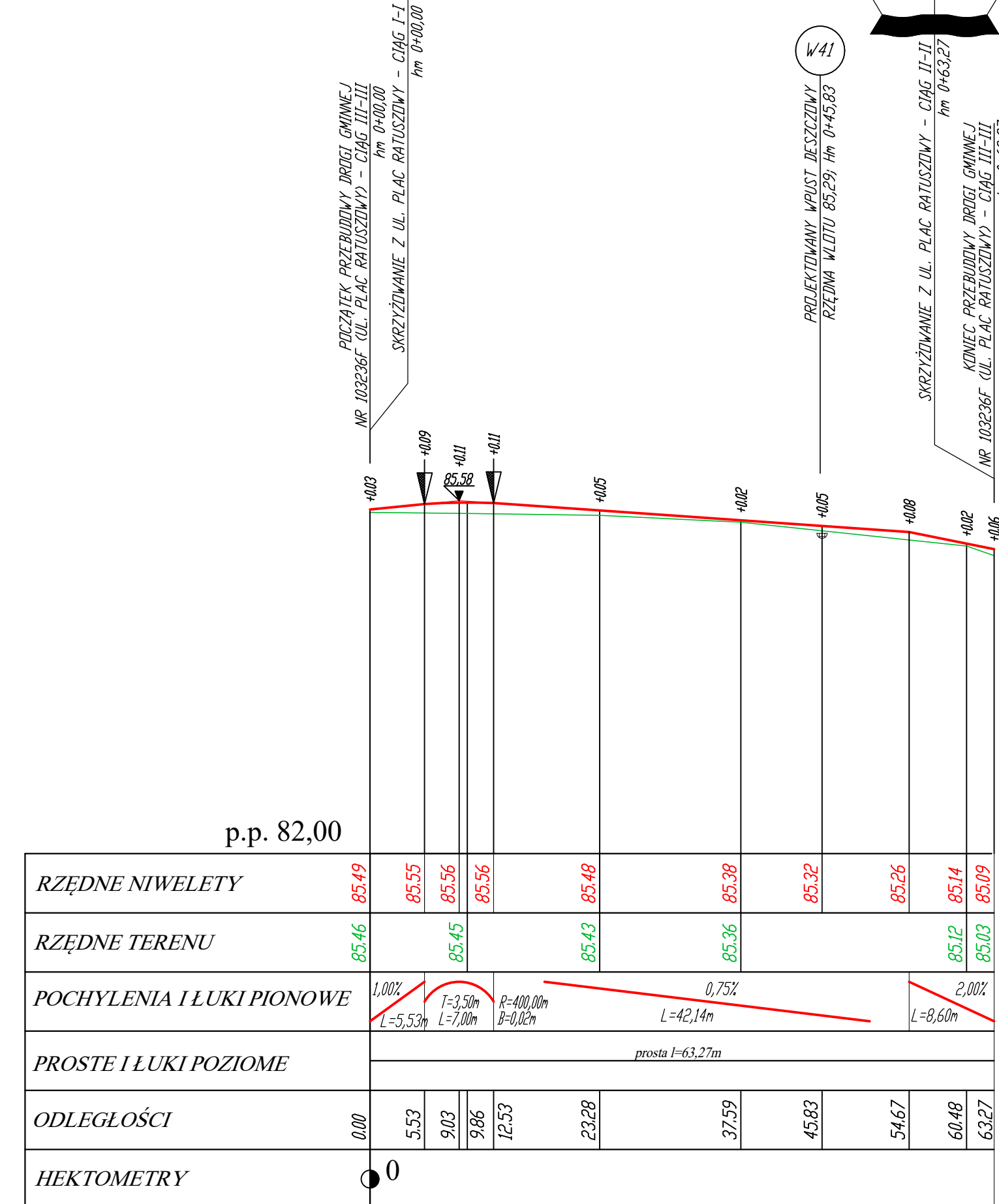


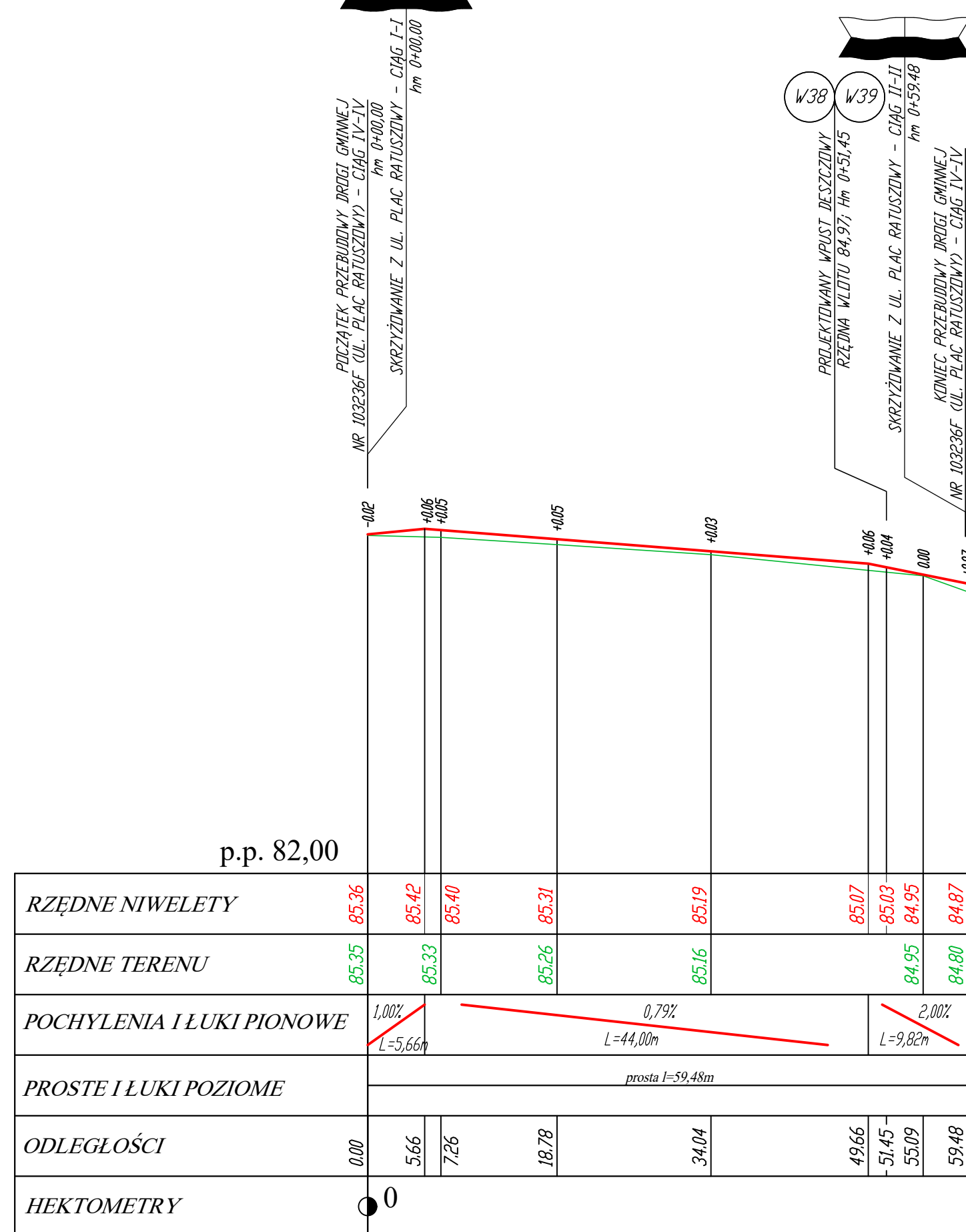
UL. PLAC RATUSZOWY - CIĄG II-II



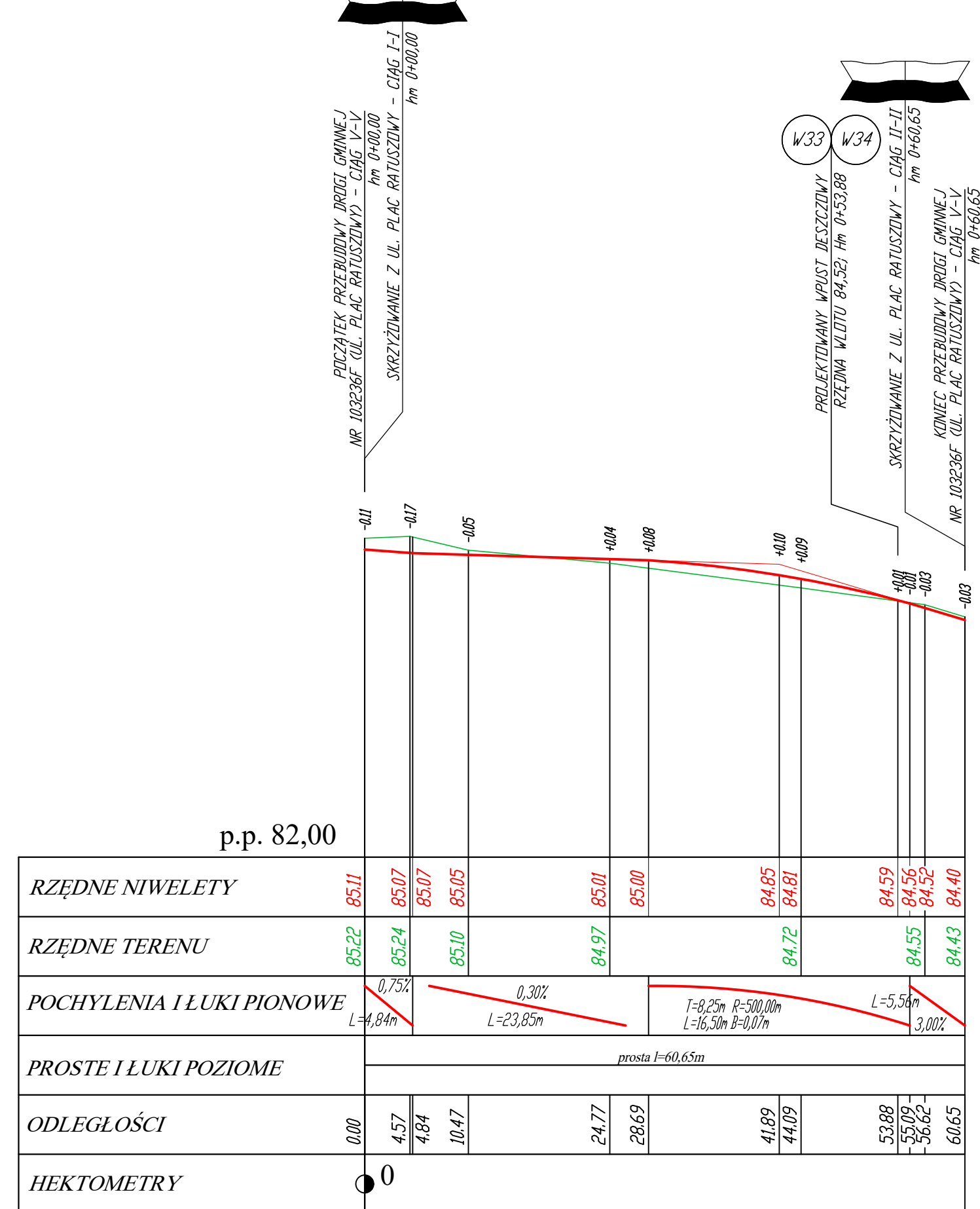
UL. PLAC RATUSZOWY - CIĄG III-III









UL. PLAC RATUSZOWY - CIĄG IV-IV



UL. PLAC RATUSZOWY - CIĄG V-V



LEGENDA:

-  - PROJEKTOWANA NIWELETA
-  - ISTNIEJĄCY PRZEBIEG TERENU
-  - PROJEKTOWANY WPUST
-  - ZIAZD
-  - PRO. POCZĄTEK/KONIEC ŁUKU PIONOWEGO
-  - PUNKT PRZECIĘCIA STYCZNYCH NIWELET

PROJEKT TECHNICZNY			OLPRO Sp. z o.o. Sp. k. 65 - 155 Zielona Góra, ul. Dekoracyjna 3 tel. (fax) 068 456 15 53, email: biuro@olpro.net	
	Inwestor:	GMINA SULECHÓW 66 - 100 Sulechów, Plac Ratuszowy 6		
	Inwestycja:	PRZEBUDOWA ORAZ REMONT DRÓG GMINNYCH I DRÓGI POWIATOWEJ ORAZ REMONT PLACU PRZYKOŚCIELNEGO I PRZY ZBÓRZE W RAMACH INWESTYCJI PN.: REWITALIZACJA ULIC W ŚRÓDŚCIU SULECHOWIA		
	Adres:	Sulechów, ul. Plac Kościelny, Brama Piastowska, Handlowa, Wspólna, Wąska, Sikorskiego, Plac Ratuszowy, Kopernika, Plac Wilhelma Pity, Aleja Wielkopolska, Łukasiewicza, Chopina, Nowy Rynek, Magazynowa, Licealna, Szkolna, 5942, 5944, 5952, 5954, 596 - obreńb 0001: 1613, 163, 167, 171, 174, 175, 176, 177/22, 178/7, 178/10, 182/1, 183/1, 186/2, 186/6, 187/2, 192/1, 194, 203, 206, 214/2, 218, 222, 225, 228/21, 229/15, 235, 237, 238/5, 238/6, 240, 394, 1331/5, 1331/6 - obreńb 0002:		
	Rysunek:			